

COLLEGAMENTI STRADALI E FERROVIARI CON LA CITTÀ

Abitata da circa 1.044.000 residenti in 244 comuni (il capoluogo ne conta circa 117.000), estesa su una superficie di 2.723 chilometri quadrati, la bergamasca è situata al centro della Lombardia.

La provincia è servita da un'ampia rete di strade statali e provinciali; la principale via di comunicazione è stabilita dall'autostrada A4 (Milano - Venezia) che posiziona Bergamo a 50 chilometri da Milano e 45 da Brescia.

Inoltre Bergamo è collegata:

a Lecco con SS. 342

a Milano con SS. 525

a Brescia con SS. 573

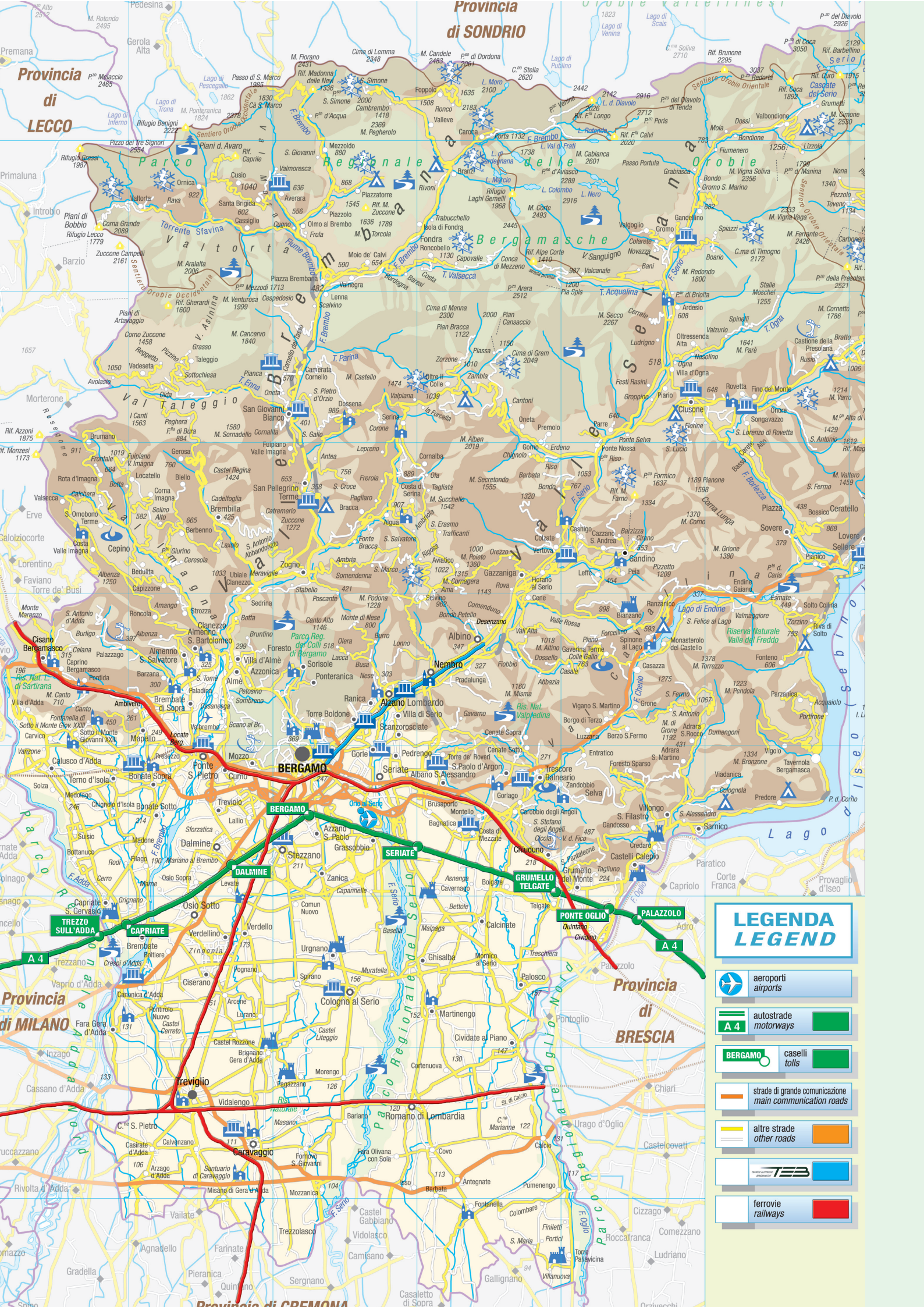
a Como con SS. 591

La città orobica effettua collegamenti ferroviari con Milano (via Treviglio e via Carnate), Brescia, Cremona e Lecco.







I collegamenti aerei nazionali e internazionali sono garantiti dall'aeroporto di Orio al Serio sito a sud di Bergamo, da cui dista pochissimi chilometri.

La struttura nel corso degli anni ha subito un notevole sviluppo soprattutto per quanto riguarda il dato passeggeri (dati recenti indicano in 6.000.000 il numero utenti dell'aeroporto bergamasco).

L'accessibilità dell'aeroporto di Orio è garantita dall'autostrada A4 tramite il casello di Bergamo nonché dalla stazione ferroviaria e da quella delle autolinee tramite autobus di linea e bus navetta.



LEGENDA LEGEND

-  aeroporti
airports
-  autostrade
motorways
-  caselli
tolls
-  strade di grande comunicazione
main communication roads
-  altre strade
other roads
-  ferrovie
railways